

# Krajský úřad Ústeckého kraje

Velká Hradební 3118/48, 400 02 Ústí nad Labem  
odbor dopravy a silničního hospodářství

Datum: 19.7.2017  
JID: 118893 / 2017 / KUUK  
Jednací číslo: 3179 / DS / 2017  
Vyřizuje/linka: Pavel Svoboda / 599  
E-mail: svoboda.p@kr-ustecky.cz

## VEŘEJNÁ VYHLÁŠKA

### Oznámení o návrhu opatření obecné povahy

Krajský úřad Ústeckého kraje, odbor dopravy a silničního hospodářství, jako příslušný správní úřad ve věcech stanovení místní úpravy provozu na pozemních komunikacích - silnicích I. třídy dle ustanovení § 124 odst. 4 písm. b) zákona č. 361/2000 Sb., o provozu na pozemních komunikacích a o změnách některých zákonů (zákon o silničním provozu), ve znění pozdějších předpisů, podle § 77 odst. 1 písm. b) téhož zákona a v souladu s ustanovením zákona č. 500/2004 Sb., správní řád, ve znění pozdějších předpisů (dále jen „správní řád“)

**zveřejňuje záměr stanovení místní úpravy provozu na pozemních komunikacích, spočívající v**


**odstranění stávajícího a vyznačení nového vodorovného dopravního značení + posunutí stávajícího a osazení nového svislého dopravního značení:**


*– v rozsahu a konkrétním umístění dle vloženého výkresu č. C.102.5 „Situace dopravního značení“ (původní měřítko 1:250) + přiložené „Technické zprávy SO102“ (č. C.102.1), jež jsou součástí projektové dokumentace akce „Chodník Křižanov – město Hrob“ (stupeň DSP+DPS, datum zhotovení 03/2017), zpracované projektovou kanceláří Projekce dopravní Filip s.r.o., IČ 28714792, se sídlem Švermova 1338, 413 01 Roudnice nad Labem, autorizovaná osoba Ing. Josef Filip, Ph.D. (autorizace č. 0401915)*

**v lokalitě: silnice I. třídy č. I/27 v místní části Křižanov, město Hrob**  
*– viz vložený výše konkretizovaný výkres*

Odstranění stávajícího dopravního značení + posunutí či výrobu, osazení a vyznačení nového dopravního značení bude zajišťovat prostřednictvím odborné firmy na své náklady navrhovatel, tj. Město Hrob, a to v dohodě s majetkovým správcem silnic I. třídy na území Ústeckého kraje, tj. Ředitelství silnic a dálnic ČR, Správa Chomutov, a v souladu s jejich písemným stanoviskem č.j. 3939/35200/2017/Bud ze dne 9.5.2017.

Rozměry, provedení, osazení či vyznačení předmětného dopravního značení bude v souladu s Vyhláškou č. 294/2015 Sb., kterou se provádějí pravidla provozu na pozemních komunikacích, v souladu s ČSN EN 12899-1 a dále v souladu s technickými podmínkami TP 65 – Zásady pro dopravní značení na pozemních komunikacích či TP 133 – Zásady pro vodorovné dopravní značení na pozemních komunikacích.





**Rozhledové parrární místa pro přecházení:**

- Přecházet při železnici: D<sub>1</sub> = 20 m
- Dle Účelů 22.9) ÚSTČ: Programové materiálu součástí 1
- Dle II. 18.1.4. Rozhledové parrární místa přecházení: Tabulka 17
- Chybné vyřazení 50 m

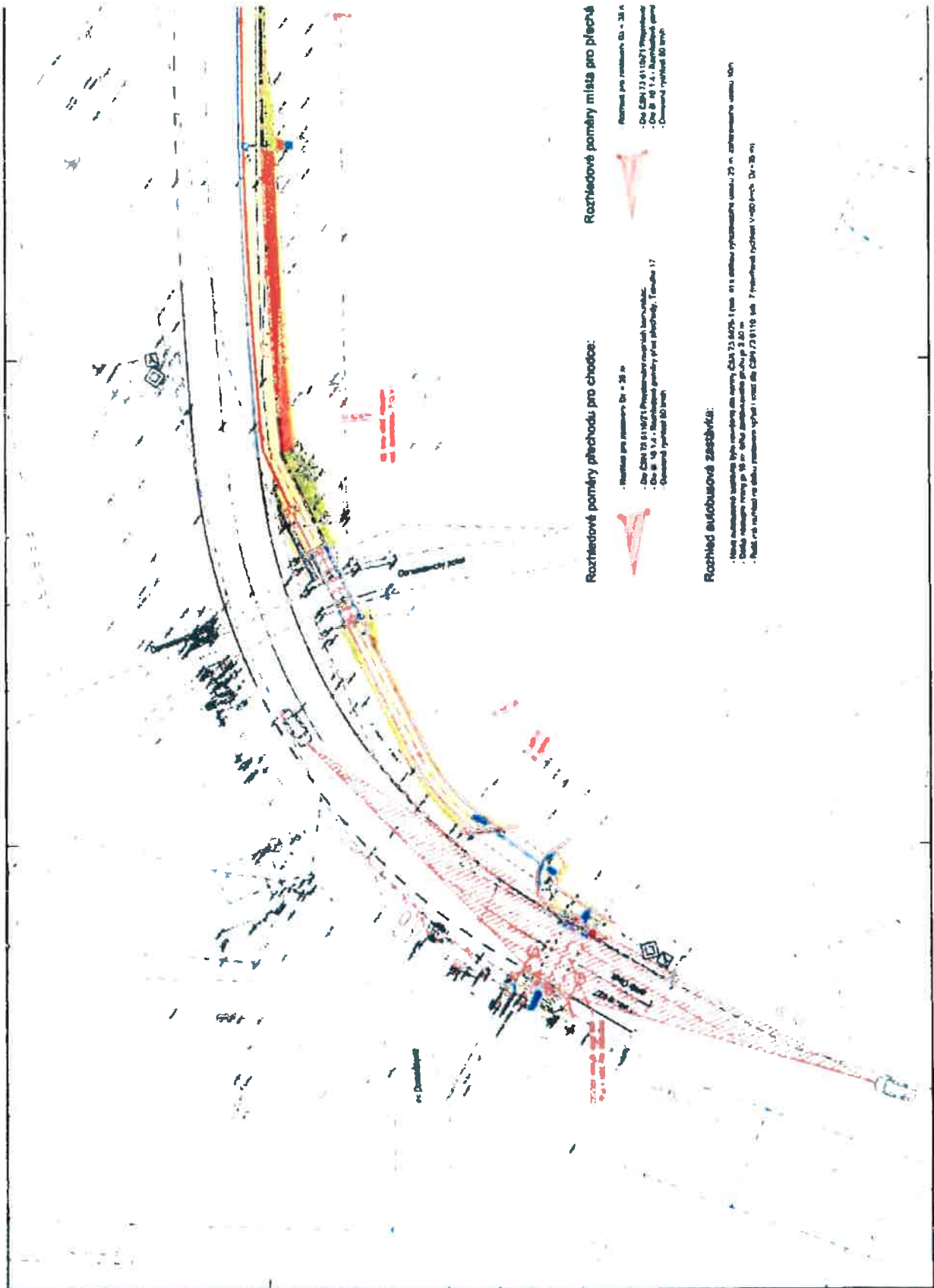


**Rozhledové trojúhelníky tříbovosti**

- Rozhledové trojúhelníky: výška = 50 m
- Rozhledové trojúhelníky: výška = 50 m
- Účelové 22.9) ÚSTČ: Programové materiálu součástí 1
- V souladu s Účel. 18.1.4. Rozhledové trojúhelníky na pozemních komunikacích: II. 18.1.4. Rozhledové trojúhelníky
- Účel. 22.9) ÚSTČ: Programové materiálu součástí 1
- Rozhledové trojúhelníky: výška = 50 m
- Rozhledové trojúhelníky: výška = 50 m
- Rozhledové trojúhelníky: výška = 50 m

**Členění DZ dle povolení:**

- Dle Účel. 18.1.4. Rozhledové trojúhelníky
- Účelové 22.9) ÚSTČ: Programové materiálu součástí 1
- Účel. 18.1.4. Rozhledové trojúhelníky: výška = 50 m
- Účel. 18.1.4. Rozhledové trojúhelníky: výška = 50 m
- Účel. 18.1.4. Rozhledové trojúhelníky: výška = 50 m



**Rozhledové poměry místa pro přečtu**

- Rozhled pro vozidlo: D<sub>r</sub> = 30 m
- Dle ČSN 73 01 1071 Projezdové
- Dle B 20 1.4. - Rozhledové poměry
- Dle ČSN 73 01 1071

**Rozhledové poměry přechodu pro chodce:**

- Rozhled pro vozidlo: D<sub>r</sub> = 30 m
- Dle ČSN 73 01 1071 Projezdové
- Dle B 20 1.4. - Rozhledové poměry
- Dle ČSN 73 01 1071

**Rozhled autobusové zastávky:**

- Před autobusovou zastávkou: D<sub>r</sub> = 30 m
- Dle ČSN 73 01 1071 Projezdové
- Dle B 20 1.4. - Rozhledové poměry
- Dle ČSN 73 01 1071

## Odůvodnění

Obdržením podnětu Města Hrob, IČ 00266337, se sídlem U Radnice 234, 417 04 Hrob, v řízení zastoupeném firmou Projekce dopravní Filip s.r.o., IČ 28714792, se sídlem Švermova 1338, 413 01 Roudnice nad Labem, podloženého Průvodní zprávou, Technickými zprávami SO101 a SO102 a výkresy „Koordinační situace“ a „Situace dopravního značení SO101 a SO102 (měřítko 1:250), jež je součástí projektové dokumentace akce „Chodník Křížanov – město Hrob“ (stupeň DSP+DPS, datum zhotovení 03/2017), zpracované projektovou kanceláří Projekce dopravní Filip s.r.o., IČ 28714792, se sídlem Švermova 1338, 413 01 Roudnice nad Labem, autorizovaná osoba Ing. Josef Filip, Ph.D. (autorizace č. 0401915), s vyznačenými navrhovanými změnami v dopravním značení, byl dán podnět na přeznačení silnice č. I/27 v lokalitě místní části Křížanov města Hrob. Na základě tohoto podnětu Krajský úřad Ústeckého kraje, odbor dopravy a silničního hospodářství, jako příslušný správní úřad ve věcech stanovení místní a přechodné úpravy provozu na pozemních komunikacích - silnicích I. třídy, po vlastním uvážení zahájil příslušné správní řízení a vystavil proto v souladu s § 172, odst. 1, zákona č. 500/2004 Sb., správní řád, dle § 77, odst. 5, zákona č. 361/2000 Sb., o provozu na pozemních komunikacích a o změnách některých zákonů (zákon o silničním provozu), ve znění pozdějších předpisů, tento návrh opatření obecné povahy spočívající v odstranění stávajícího a vyznačení nového vodorovného dopravního značení + posunutí stávajícího a osazení nového svislého dopravního značení v rozsahu a přesném umístění dle vloženého výše konkretizovaného výkresu + přiložené Technické zprávy SO102.

Návrh stanovení místní úpravy provozu na pozemních komunikacích – silnici I. třídy č. I/27 v lokalitě místní části Křížanov města Hrob spočívající v odstranění stávajícího dopravního značení + posunutí či osazení a vyznačení nového dopravního značení v rozsahu a přesném umístění dle přiloženého výše konkretizovaného výkresu + přiložené Technické zprávy SO102 byl v souladu se zněním § 77 odst. 2) a 3) zákona o silničním provozu projednán v předstihu s příslušným dotčeným orgánem, tzn. Odborem služby dopravní policie Ústí nad Labem Policie ČR, Krajské ředitelství policie Ústeckého kraje, jež návrh stanovení místní úpravy provozu odsouhlasil dne 9.5.2017 pod č.j. KRPU-73392-1/ČJ-2017-0400DP-04. Návrh na změnu místní úpravy provozu na silnici I. třídy č. I/27 v lokalitě místní části Křížanov města Hrob spočívající v odstranění stávajícího svislého dopravního značení + posunutí či osazení a vyznačení nového dopravního značení ve výše konkretizovaném rozsahu a umístění je zdůvodněn novostavbou chodníku podél silnice č. I/27, jehož cílem je zvýšit bezpečnost a uživatelský komfort při užívání přidruženého prostoru komunikace občany obce.

## Poučení

Vlastníci nemovitostí, jejichž práva, povinnosti nebo zájmy související s výkonem vlastnického práva mohou být opatřením obecné povahy přímo dotčeni, mohou podat písemné odůvodněné námitky, ostatní osoby, jejichž práva, povinnosti nebo zájmy mohou být dotčeny, mohou uplatnit písemné připomínky v termínu do 30 dnů ode dne zveřejnění.

**V souladu s ustanovením § 172 a 173 Zákona č. 500/2004 Sb., správní řád, je tento návrh opatření obecné povahy vyvěšen na dobu 15 dnů.**

Ing. Jiří Smrčka  
vedoucí oddělení  
pozemních komunikací



**Příloha:**

- „Technická zpráva SO102“, jež je součástí projektové dokumentace akce „Chodník Křižanov – město Hrob“ (stupeň DSP+DPS, datum zhotovení 03/2017), zpracované projektovou kanceláří Projekce dopravní Filip s.r.o., IČ 28714792, se sídlem Švermova 1338, 413 01 Roudnice nad Labem, autorizovaná osoba Ing. Josef Filip, Ph.D. (autorizace č. 0401915)

Na úřední desce příslušného úřadu vyvěšeno dne: 20.7.2017 sejmuto dne: .....  
(razítko, podpis orgánu, který potvrzuje vyvěšení a sejmuto oznámení)

**Na úřední desce vyvěsí:**

- Krajský úřad Ústeckého kraje, Velká Hradební 3118/48, 400 02 Ústí nad Labem (termín vyvěšení na této desce je rozhodný z hlediska řádného doručení předmětného opatření obecné povahy)
- Městský úřad Hrob, U Radnice 234, 417 04 Hrob

**Na vědomí:**

- Navrhovatel:** - Město Hrob, IČ 00266337,  
se sídlem U Radnice 234, 417 04 Hrob,  
v řízení zastoupený firmou Projekce dopravní Filip s.r.o.,  
IČ 28714792, se sídlem Švermova 1338, 413 01 Roudnice nad Labem
- Dotčený orgán:** - Policie České republiky, Krajské ředitelství Policie Ústeckého kraje,  
Odbor služby dopravní policie,  
Lidické náměstí 9, 401 79 Ústí nad Labem
- Ostatní:** - Ředitelství silnic a dálnic ČR, Správa Chomutov,  
Kochova 3975, 430 01 Chomutov