

MAGISTRÁT MĚSTA TEPLICE

odbor dopravy a životního prostředí
nám. Svobody 2/2, 415 95 Teplice

Naše č.j. :
MgMT/091493/2016
ODŽP/Ma/DZ-P

Vyřizuje/telefon:
Marková /417 510 928
markova@teplice.cz

v Teplicích dne:
10.8.2016

VEŘEJNÁ VYHLÁŠKA opatření obecné povahy

„Stanovení přechodné úpravy provozu na pozemních komunikacích“

Odbor *dopravy* a životního prostředí Magistrátu města Teplice, jako příslušný správní úřad podle § 124 odst. 6 a § 77 odst. 1 písm. c) zákona č. 361/2000 Sb., o provozu na pozemních komunikacích a o změnách některých zákonů, v platném znění (dále jen „zákon“), na základě podaného podnětu: **Severočeská stavební a.s., Velká Hradební 231/17, 400 01 Ústí nad Labem, IČ: 254 58 426** ze dne 8.8.2016 a po projednání s dotčeným orgánem, tj. Dopravním inspektorátem Územního odboru Teplice Policie ČR, Krajské ředitelství Ústeckého kraje, jež návrh umístění předmětného přechodného dopravního značení odsouhlasil pod č.j. KRPU-154646-1/ČJ-2016-040906 dne 27.7.2016 a v souladu s § 77 odst. 5 zákona a § 171 a § 173 zákona č. 500/2004 Sb., správní řád, v platném znění (dále jen správní řád) vydává opatření obecné povahy:

stanovení přechodné úpravy provozu na pozemních komunikacích:

Mlýnská, Krátká, Teplická, Duchcovská, Hrob

spočívající v dočasném osazení přechodného dopravního značení a zařízení:
dle přiložené situace

z důvodu rekonstrukce kanalizace a vodovodu

Podmínky provedení přechodného dopravního značení:

1. Dopravní značení bude provedeno podle tohoto stanovení a **odsouhlaseného návrhu dopravního značení**. K označení bude použito reflexních dopravních značek.
2. **Svislé dopravní značení B 28 + E 13 (datum zahájení prací) bude osazeno 7 dnů před výkopovými pracemi.**
3. Rozměry a provedení dopravních značek či dopravního zařízení musí být v souladu s vyhláškou č. 294/2015 Sb., kterou se provádějí pravidla provozu na pozemních komunikacích, dále v souladu s příslušnou českou státní normou a v souladu s technickými podmínkami TP 66 „Zásady pro označování pracovních míst na pozemních komunikacích.“
4. K označení nesmí být použito nečitelných nebo poškozených značek. Značky a zábrany musí být zajištěny proti posuvu vlivem povětrnosti.
5. Sloupky přenosných dopravních značek budou červenobílé. Délka jednotlivých polí bude min. 10 cm. Spodní okraj nejnižšího přípevněné značky bude 60 cm nad vozovkou.
6. Veškeré poškození stávajícího trvalého dopravního značení či jeho neoprávněné zakrytí, bude neprodleně na náklady akce uvedeno do původního stavu.
7. V případě potřeby bude přechodné dopravní značení v místě akce doplněno nebo pozměněno pověřeným pracovníkem odboru dopravy a životního prostředí Magistrátu města Teplice.
8. Po skončení akce bude přechodné dopravní značení neprodleně odstraněno a stávající trvalé dopravní značení bude uvedeno do původního stavu.

9. Přejídná úprava provozu na pozemních komunikacích se povoluje v termínu **od nabytí účinnosti opatření obecné povahy do 31.8.2016.**
10. Upozornění: Toto stanovení dopravního značení nenahrazuje příslušné rozhodnutí o povolení zvláštního užívání komunikace dle § 25, odst. 6, písm. c), bod 3, zákona č. 13/1997 Sb., a nenahrazuje rozhodnutí o povolení uzavírky, dle § 24, zákona č. 13/1997 Sb.

Odůvodnění:

Odbor dopravy a životního prostředí Magistrátu města Teplice, jako příslušný úřad ve věcech provozu na pozemních komunikacích, podle § 124 odst. 6 zákona, obdržel dne 8.8.2016 podnět ke stanovení přechodné úpravy provozu na pozemních komunikacích – osazení svislého dopravního značení a zařízení v ulicích Mlýnská, Krátká, Teplická, Duchcovská v Hrobu, a to z důvodu rekonstrukce kanalizace a vodovodu. Pro chodce budou výkopy ohraničeny plotovými zábranami nebo plastovým oranžovým plotem, přes chodník budou položeny přechodové lávky.

Příslušný správní úřad stanoví přechodnou úpravu provozu na pozemních komunikacích v souladu s ustanovením § 77 odst. 3 zákona, po projednání s Dopravním inspektorátem Územního odboru Teplice Policie ČR, Krajské ředitelství Ústeckého kraje.

V souladu s ustanovením § 77 odst. 5 zákona, jde-li o stanovení přechodné úpravy provozu na pozemních komunikacích, nedoručuje příslušný správní úřad návrh opatření obecné povahy a nevyzývá dotčené osoby k podání námitek nebo připomínek.

Poučení:

Proti tomuto stanovení přechodné úpravy provozu na pozemních komunikacích nelze dle § 173 odst. 2 správního řádu nelze podat opravný prostředek ve smyslu obecných předpisů o správním řízení.

Toto opatření obecné povahy se oznamuje veřejnou vyhláškou a musí být vyvěšeno k veřejnému nahlédnutí na úřední desce Magistrátu města Teplice a Městského úřadu Hrob, a to **po dobu 15 dnů** ode dne jeho zveřejnění a také způsobem umožňujícím dálkový přístup na stránkách www.teplice.cz a www.mestohrob.cz/, přičemž **nabývá účinnosti pátým dnem** po dni jeho vyvěšení.

otisk úředního razítka

Bc. Ivana Müllerová

vedoucí odboru dopravy a životního prostředí
oprávněná úřední osoba

Příloha:

- Situace s návrhem dopravního značení

Vyvěšeno dne:

Sejmuto dne:

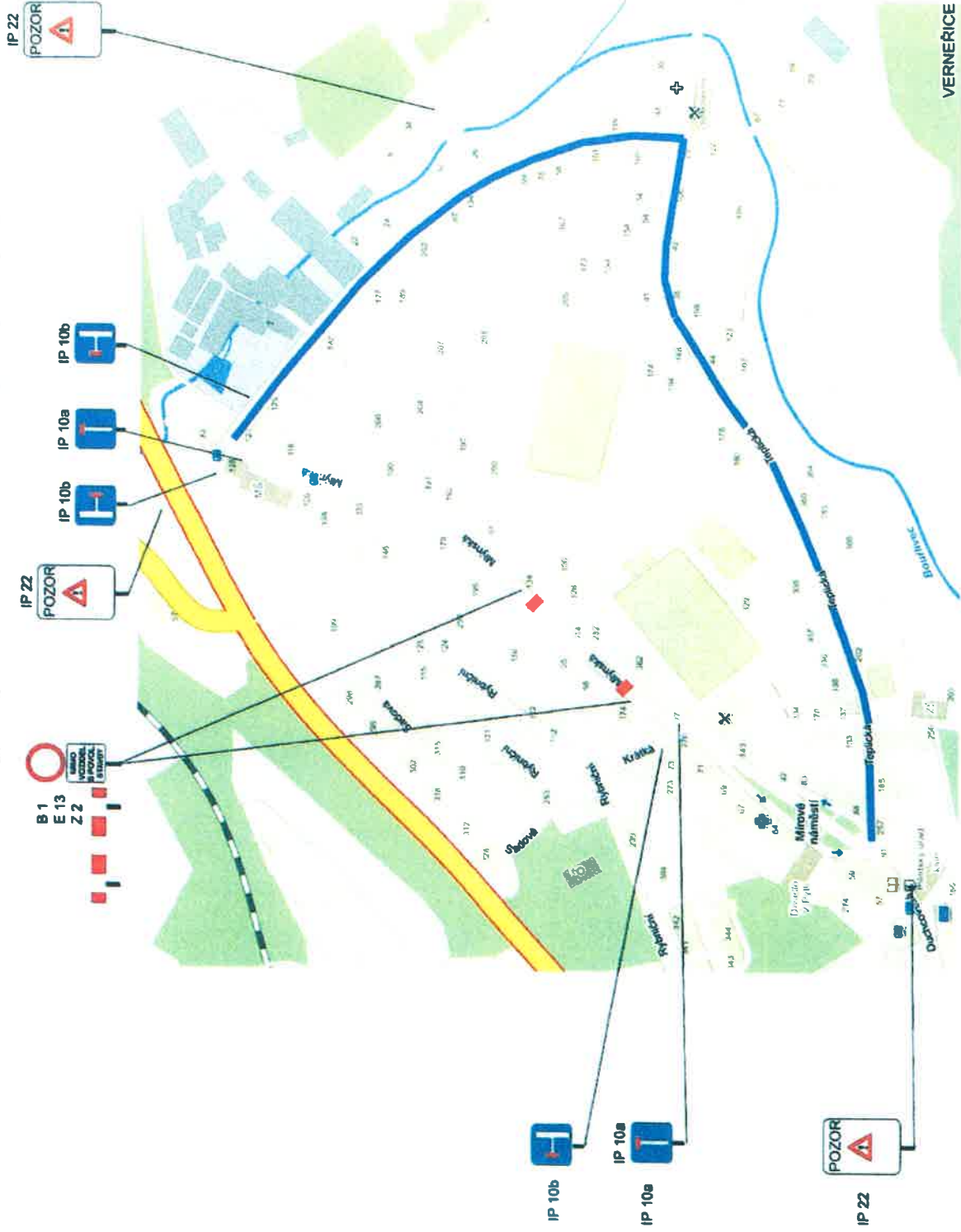
Razítka a podpis orgánu, který potvrzuje vyvěšení a sejmutí oznámení:

Obdrží:

- Magistrát města Teplice, nám. Svobody 2/2, 415 95 Teplice - k vyvěšení na ÚD
- Městský úřad Hrob, U Radnice 234, 417 04 Hrob – po nabytí účinnosti
- Severočeská stavební a.s., Velká Hradební 231/17, 400 01 Ústí nad Labem Smíchov - po nabytí účinnosti

- Policie České republiky KŘ, dopravní inspektorát, Masarykova 1363, 415 96 Teplice - po nabytí účinnosti

Hrob - ulice Mlýnská - rekonstrukce kanalizace - přechod komunikace v uzavírcce - přechop č. 1 a 2



text na IP 22:
"ULICE MLÝNSKÁ
NEPRŮJEZDNÁ"

Dopravní značení IS 11c bude osazeno na všech křižovatkách objízdné trasy

- uzavřený úsek
- objízdná trasa

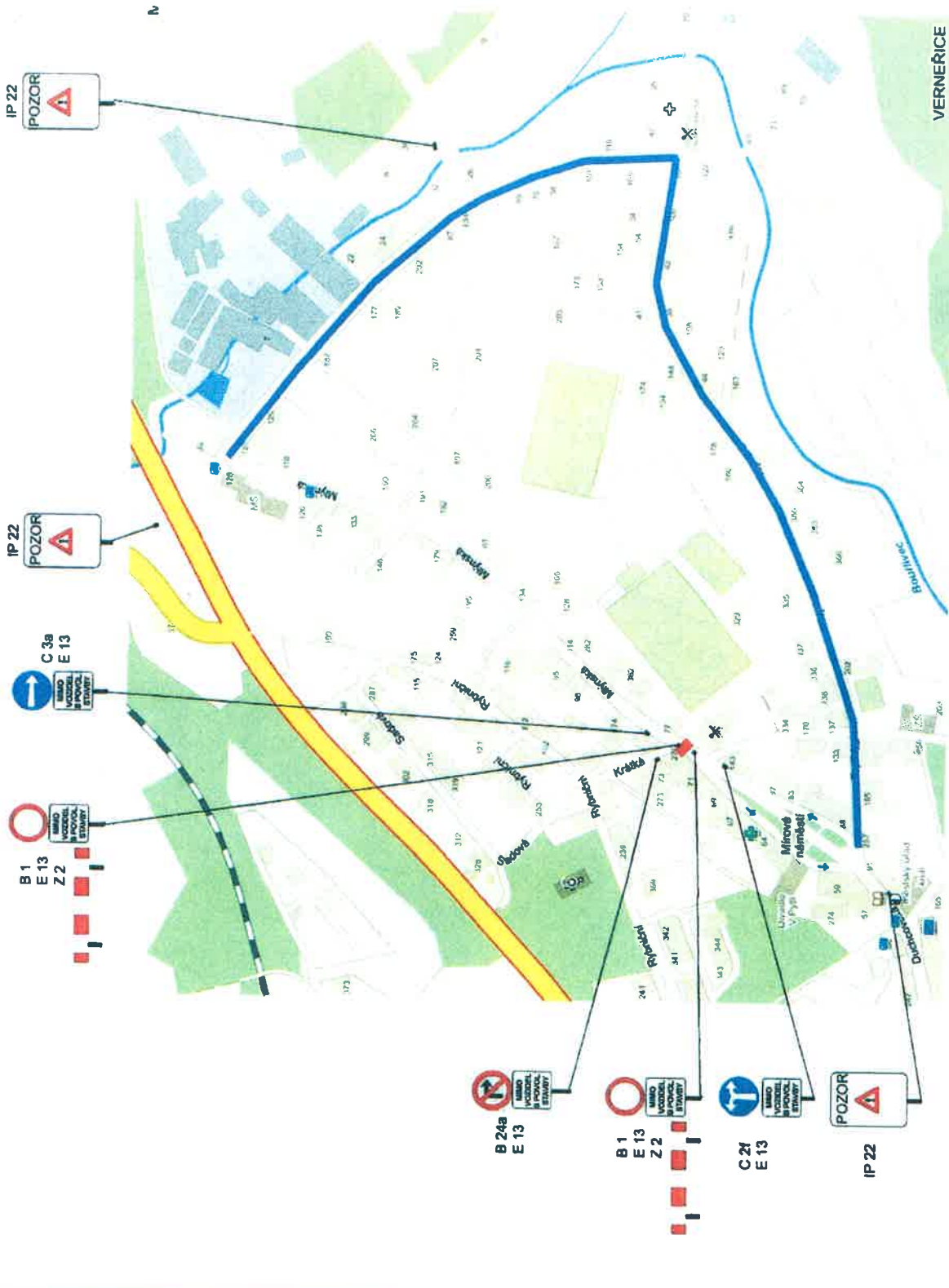
v pracovním úseku bude 7 kalendářních dnů před zahájením prací osazeno dopravní značení B 2B + E 13 (datum a čas zahájení prací)

výkop bude ohrančen plochými zábrannami, plastovým píletem

pro chodce budou výkopy osazeny přechodovými letkami



Hrob - ulice Mlýnská - rekonstrukce kanalizace - překop komunikace v uzavírcce - překop č. 3



text na IP 22:
"ULICE MLÝNSKÁ
NEPRŮJEZDNÁ"

Dopravní značení IS 11c bude osazeno na všech křižovatkách objízdné trasy

v pracovním úseku bude 7 kalendářních dnů před zahájením prací osazeno dopravní značení B 28 + E 13 (datum a čas zahájení prací)

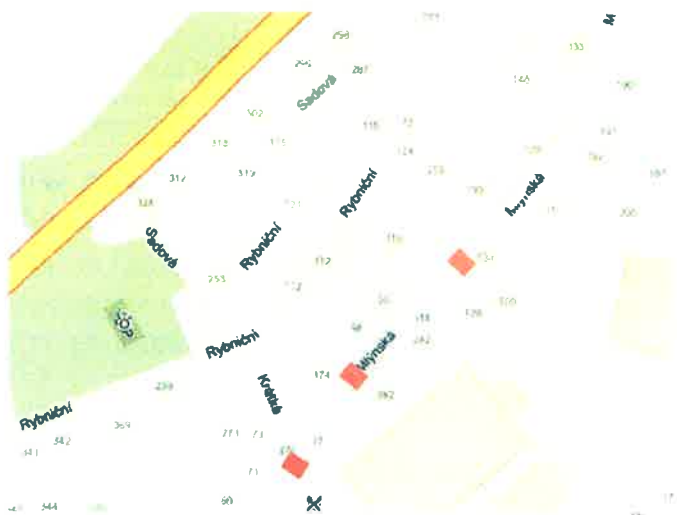
uzavřený úsek
objízdná trasa

výkop bude ohraničen plochým zábrannou pasovým plotem

pro chodce budou výkopy osazeny přechodovými lávkami



Hrob - ulice Mlýnská - rekonstrukce kanalizace a vodovodu - překop komunikace



 pracovní úsek

